

«Реконструкция комплекса канализационных очистных сооружений пос. Цигломень»

**ПРОЕКТ ПЛАНИРОВКИ ТЕРРИТОРИИ И
ПРОЕКТ МЕЖЕВАНИЯ ТЕРРИТОРИИ**

*Основная часть проекта межевания территории
Раздел 1. Проект межевания территории. Графическая часть*

Том 3

ООО «РОКСБЕР ПРОЕКТ»



Заказчик Администрация городского округа «Город Архангельск»

«Реконструкция комплекса канализационных очистных сооружений пос. Цигломень»

**ПРОЕКТ ПЛАНИРОВКИ ТЕРРИТОРИИ И
ПРОЕКТ МЕЖЕВАНИЯ ТЕРРИТОРИИ**

Основная часть проекта межевания территории
Раздел 1. Проект межевания территории. Графическая
часть

557.23-00-ПМТ1.04

Том 3

Генеральный директор

Р.Д. Хамидуллин


Главный инженер про-
екта

М.Р. Мансуров

2024

Содержание тома






Обозначение документа	Наименование тома	Примечание
557.23-00-ПМТ.04-С	Содержание тома	
557.23-00-СП	Состав проекта планировки территории и проекта межевания территории	
557.23-00-ПМТ1.04	Раздел 1. Проект межевания территории. Графическая часть	
557.23-00-ПМТ2.04	Раздел 2. Проект межевания территории. Текстовая часть	

Взаим. инв.	Подп. и дата											
								557.23-00-ПМТ.04-С				
Инв. № подл. №	Подп.	Дата	Изм.	Кол.уч.	Лист	№	Подп.	Дата	«Реконструкция комплекса канализационных очистных сооружений пос. Цигломень»	Стадия	Лист	Листов
			ГИП		Мансуров М.Р.		<i>Мансуров</i>	06.24		П	1	1
			Н.контр.		Рахимов А.Р.		<i>Рахимов</i>	06.24				
			Проверил		Иванова Я.Р.		<i>Иванова</i>	06.24				
			Разработал		Хазиева В.Д.		<i>Хазиева</i>	06.24				
										 РОКСБЕР ПРОЕКТ		

СОСТАВ ПРОЕКТА

Номер тома	Обозначение	Наименование	Примечание
Том 1	557.23-00-ППТ1.ОЧ	Основная часть проекта планировки территории Раздел 1. Проект планировки территории. Графическая часть	
	557.23-00-ППТ2.ОЧ	Раздел 2. Положение о размещении линейных объектов	
Том 2	557.23-00-ППТ3.МО	Материалы по обоснованию проекта планировки территории Раздел 3. Материалы по обоснованию проекта планировки территории. Графическая часть	
	557.23-00-ППТ4.МО	Раздел 4. Материалы по обоснованию проекта планировки территории. Пояснительная записка	
Том 3	557.23-00-ПМТ1.ОЧ	Основная часть проекта межевания территории Раздел 1. Проект межевания территории. Графическая часть	
	557.23-00-ПМТ2.ОЧ	Раздел 2. Проект межевания территории. Текстовая часть	
Том 4	557.23-00-ПМТ3.МО	Материалы по обоснованию проекта межевания территории Раздел 3. Материалы по обоснованию проекта межевания территории. Графическая часть	
	557.23-00-ПМТ4.МО	Раздел 4. Материалы по обоснованию проекта межевания территории. Пояснительная записка	


557.23-00-СП

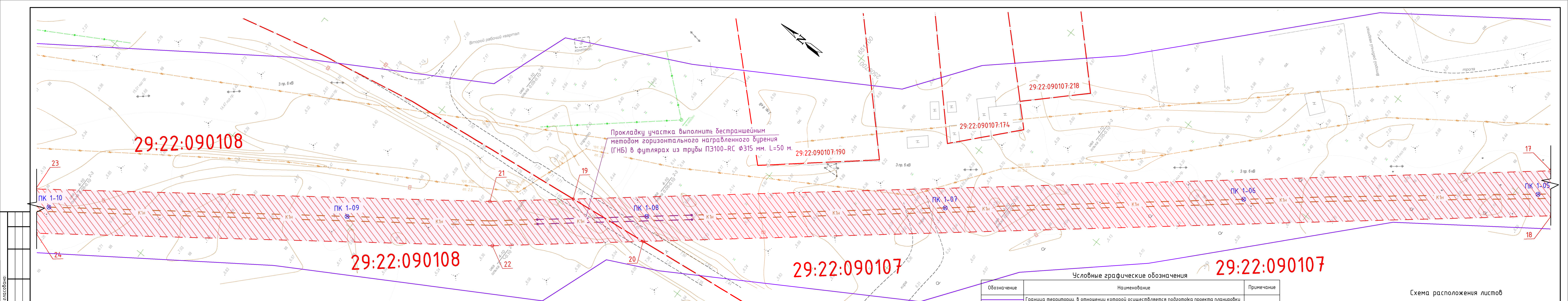
Изм.	Кол.уч.	Лист	№ док.	Подп.	Дата	Стадия	Лист	Листов
						П	1	1
ГИП		Мансуров			06.24	«Реконструкция комплекса канализационных очистных сооружений пос. Цигломень» 		
Н.контр.		Рахимов			06.24			
Проверил		Иванова			06.24			
Разработал		Хазиева			06.24			

РАЗДЕЛ 1 «Проект межевания территории. Графическая часть»

Ведомость чертежей

Обозначение	Наименование	Примечание
557.23-00-ПМТ1.04	Графическая часть	
Лист 1	Чертеж проекта межевания территории. Участок от РНС до ПК 1-05. М 1:500	
Лист 2	Чертеж проекта межевания территории. Участок от ПК 1-05 до ПК 1-10. М 1:500	
Лист 3	Чертеж проекта межевания территории. Участок от ПК 1-10 до приемной камеры КОС. М 1:500	
Лист 4	Чертеж проекта межевания территории. Участок площадка КОС. М 1:500	
Лист 5	Чертеж проекта межевания территории. Участок от КОС до КК8. М 1:500	
Лист 6	Чертеж проекта межевания территории. Участок от КК8 до КК16. М 1:500	
Лист 7	Чертеж проекта межевания территории. Участок от КК16 до КК24. М 1:500	
Лист 8	Чертеж проекта межевания территории. Участок от КК24 до КК31. М 1:500	
Лист 9	Чертеж проекта межевания территории. Участок от КК31 до выпуска очищенных и обеззараженных сточных вод. М 1:500	

Взаим. инв.											
Подп. и дата											
Инв. № подл.	№					557.23-00-ПМТ1.04					
		Изм.	Кол.уч.	Лист	№	Подп.	Дата	«Реконструкция комплекса канализационных очистных сооружений пос. Цигломень»	Стадия	Лист	Листов
		ГИП		Мансуров М.Р.			06.24		П	1	1
		Н.контр.		Рахимов А.Р.			06.24				
		Проверил		Иванова Я.Р.			06.24				
Разработал		Хазиева В.Д.			06.24						
								 РОКСБЕР ПРОЕКТ			

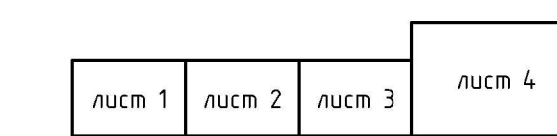


Прокладку участка выполнить бестраншейным методом горизонтального награвленного бурения (ГНБ) в футлярах из трубы ПЭ100-РС Ø315 мм. L=50 м.

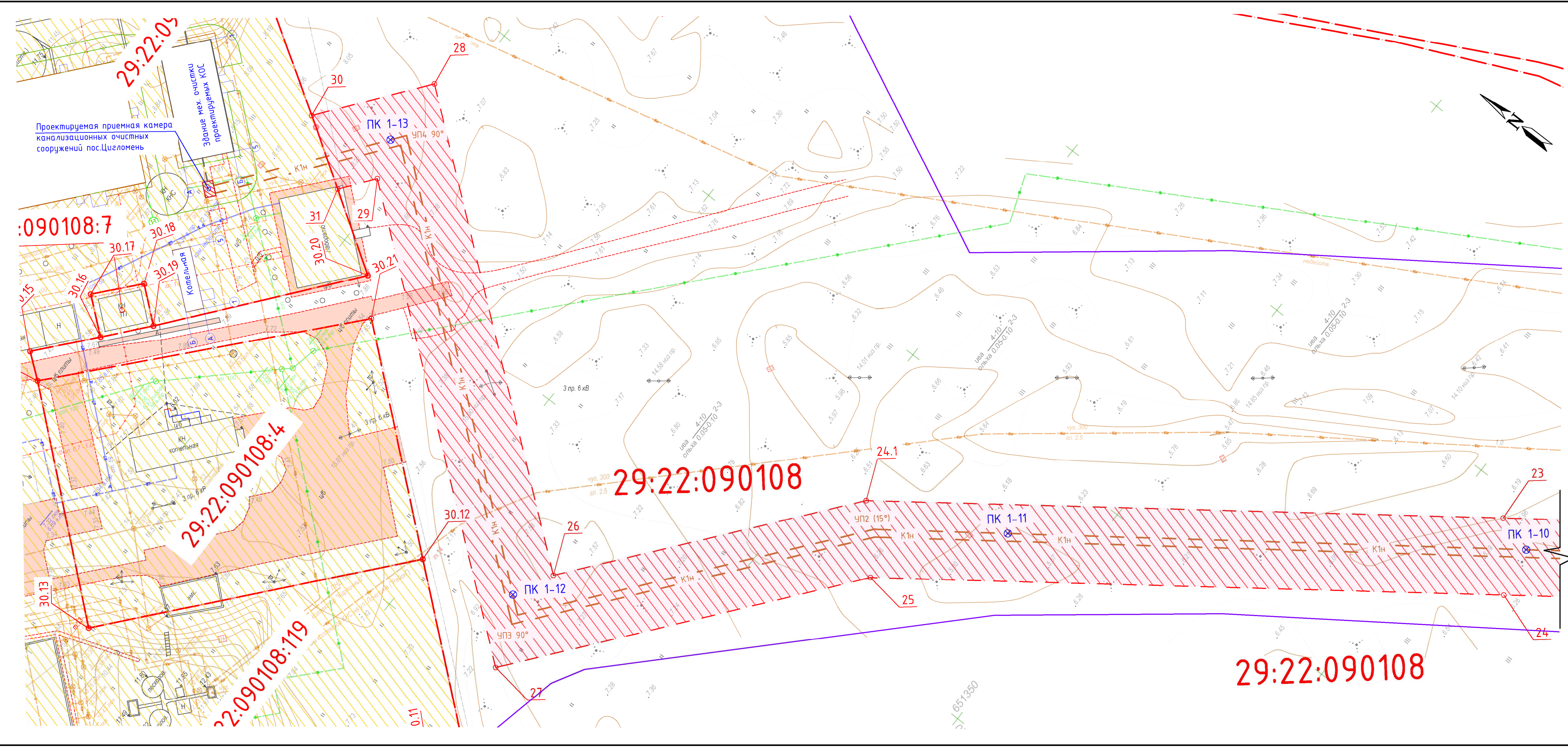
Условные графические обозначения

Обозначение	Наименование	Примечание
	Граница территории, в отношении которой осуществляется подготовка проекта планировки	
	Граница устанавливаемых красных линий (граница полосы отвода) на период эксплуатации	
	Граница устанавливаемых красных линий (граница полосы отвода) на период строительных работ, граница зоны планируемого размещения линейного объекта	
	Граница земельных участков, учтенных в Едином государственном реестре недвижимости	
	Земли выделенные в постоянное пользование на основании решений (распоряжений) органов местного самоуправления	
	Земли выделяемые во временное пользование из состава неразграниченных земель	
	Земли выделяемые в постоянное пользование	
	К1н Напорная хозяйственно-бытовая канализация	
	Кн Существующая канализация	
	Характерные точки границ зон планируемого размещения линейного объекта, в том числе точек начала и окончания	
	Зона действия публичного сервитута	
	Условный номер части земельного участка, на которую накладывается зона действия публичного сервитута	

Схема расположения листов



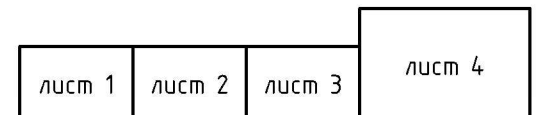
557.23-00-ПМТ1.04					
Реконструкция комплекса канализационных очистных сооружений пос. Цигломень					
Изм.	Нуч.	Лист	Ндк.	Подпись	Дата
Разработал	Фадеев			<i>Фадеев</i>	06.24
Проверил	Рахимов			<i>Рахимов</i>	06.24
Н.контр	Мукомолов			<i>Мукомолов</i>	06.24
Гл.инж	Мансуров			<i>Мансуров</i>	06.24
Проект межевания территории			Стадия	Лист	Листов
Чертёж проекта межевания территории. Участок от ПК 1-05 до ПК 1-10. М 1:500			п	2	
 формат А4х5					



Условные графические обозначения

Обозначение	Наименование	Примечание
	Граница территории, в отношении которой осуществляется подготовка проекта планировки	
	Граница устанавливаемых красных линий (граница полосы отвода) на период эксплуатации	
	Граница устанавливаемых красных линий (граница полосы отвода) на период строительных работ, граница зоны планируемого размещения линейного объекта	
	Граница земельных участков, учтенных в Едином государственном реестре недвижимости	
	Земли выделенные в постоянное пользование на основании решений (распоряжений) органов местного самоуправления	
	Земли выделяемые во временное пользование из состава неразграниченных земель	
	Земли выделяемые в постоянное пользование	
	К1н Напорная хозяйственно-бытовая канализация	
	Кн Существующая канализация	
	10 ⁰ Характерные точки границ зон планируемого размещения линейного объекта, в том числе точек начала и окончания	
	Зона действия публичного сервитута	
	:84/чзч1 Условный номер части земельного участка, на которую накладывается зона действия публичного сервитута	

Схема расположения листов



557.23-00-ПМТ1.04					
Реконструкция комплекса канализационных очистных сооружений пос. Цигломень					
Изм.	Нуч.	Лист	Индок.	Подпись	Дата
Разработал	Фадеев				06.24
Проверил	Рахимов				06.24
Проект межевания территории					Стадия
					Лист
					Листов
					П
					3
Чертеж проекта межевания территории. Участок от ПК 1-10 до приемной камеры КОС. М 1:500					
Н.контр	Мукомолов				06.24
Г.инж	Мансуров				06.24
РОКСБЕР ПРОЕКТ					
формат А4x4					

Создано: _____
 Взам. инв. № _____
 Подп. и дата _____
 Инв. № инв. _____



Условные графические обозначения

Обозначение	Наименование	Примечание
	Граница территории, в отношении которой осуществляется подготовка проекта планировки	
	Граница устанавливаемых красных линий (граница полосы отвода) на период эксплуатации	
	Граница устанавливаемых красных линий (граница полосы отвода) на период строительных работ, граница зоны планируемого размещения линейного объекта	
	Граница земельных участков, учтенных в Едином государственном реестре недвижимости	
	Земли выделенные в постоянное пользование на основании решений (распоряжений) органов местного самоуправления	
	Земли выделяемые во временное пользование из состава незарезервированных земель	
	Земли выделяемые в постоянное пользование	
	Напорная хозяйственно-бытовая канализация	
	Существующая канализация	
	Характерные точки границы зон планируемого размещения линейного объекта, в том числе точек начала и окончания	
	Зона действия публичного сервитута	
	Условный номер части земельного участка, на которую накладывается зона действия публичного сервитута	

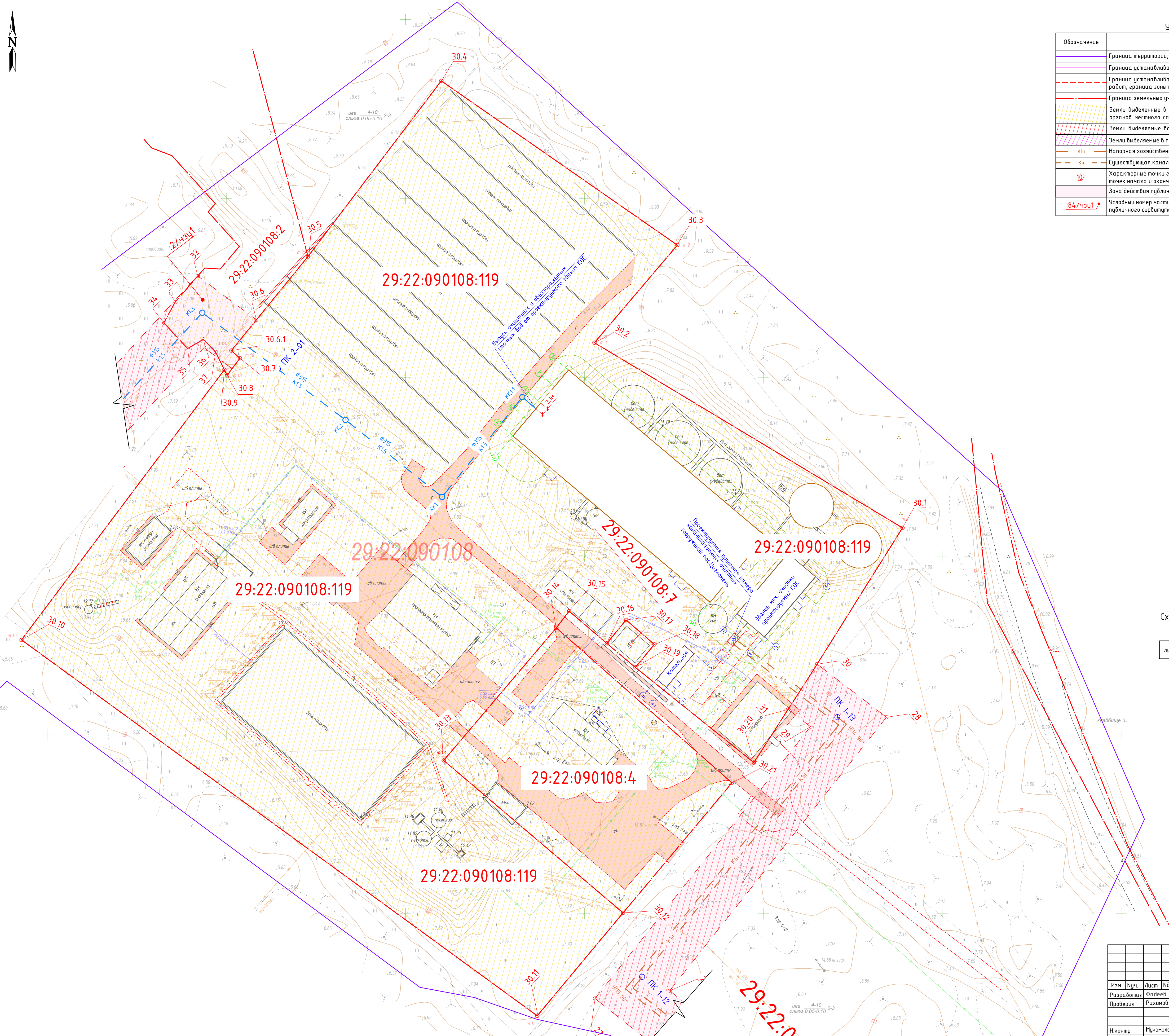
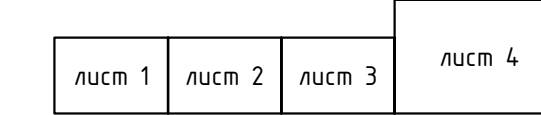


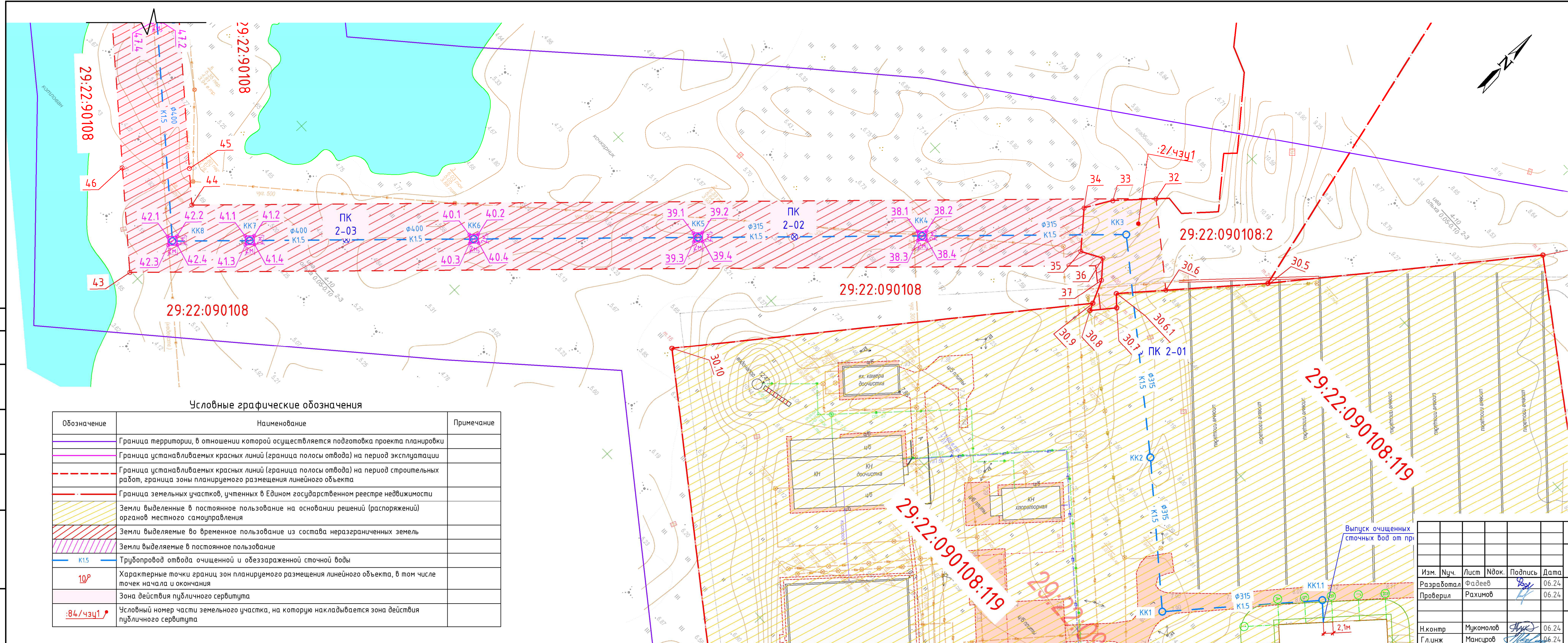
Схема расположения листов



Создано:	
Изм. №	
Имя файла	
Полн. и дата	
Взам. инв. №	

					557.23-00-ПМТ1.04				
					Реконструкция комплекса канализационных очистных сооружений пос. Цигломень				
Изм.	Нач.	Лист	Ндк.	Подпись	Дата	Проект межевания территории	Стадия	Лист	Листов
Разработал	Фадеев	06.24			06.24		П	4	
Проверил	Рахимов				06.24				
Н.контр.	Мухомолов	06.24			06.24	Чертеж проекта межевания территории. Участок площадка КОС. М 1:500			
Г.линз	Мансуров	06.24			06.24				

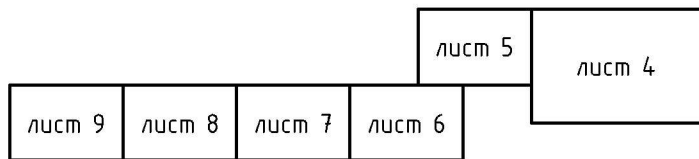
Согласовано:
Взам. инв. №
Подп. и дата
Инв. № подл.



Условные графические обозначения

Обозначение	Наименование	Примечание
	Граница территории, в отношении которой осуществляется подготовка проекта планировки	
	Граница устанавливаемых красных линий (граница полосы отвода) на период эксплуатации	
	Граница устанавливаемых красных линий (граница полосы отвода) на период строительных работ, граница зоны планируемого размещения линейного объекта	
	Граница земельных участков, учтенных в Едином государственном реестре недвижимости	
	Земли выделенные в постоянное пользование на основании решений (распоряжений) органов местного самоуправления	
	Земли выделяемые во временное пользование из состава неразграниченных земель	
	Земли выделяемые в постоянное пользование	
	Трубопровод отвода очищенной и обеззараженной сточной воды	
	Характерные точки границ зон планируемого размещения линейного объекта, в том числе точек начала и окончания	
	Зона действия публичного сервитута	
	Условный номер части земельного участка, на которую накладывается зона действия публичного сервитута	

Схема расположения листов



557.23-00-ПМТ1.04

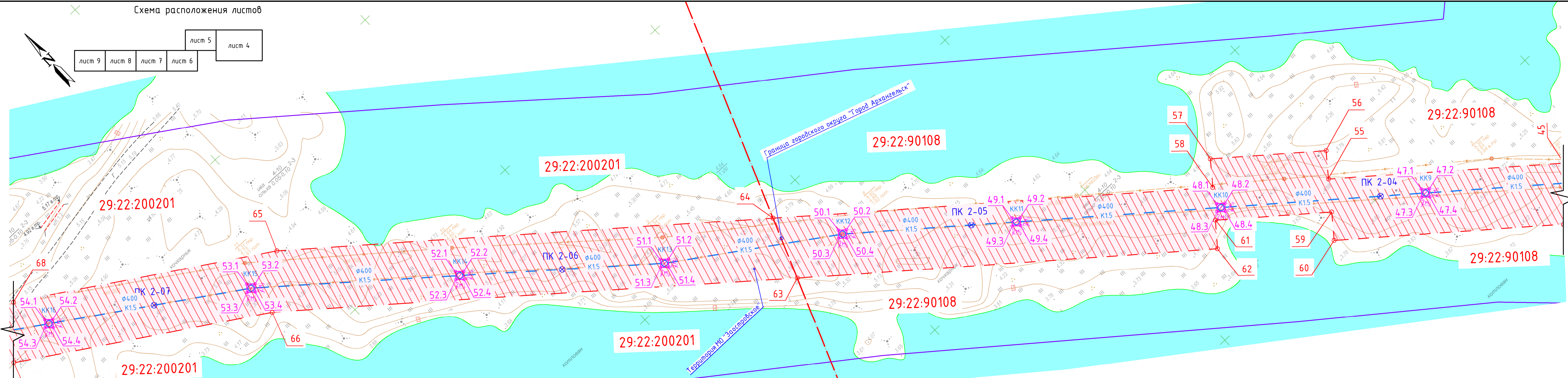
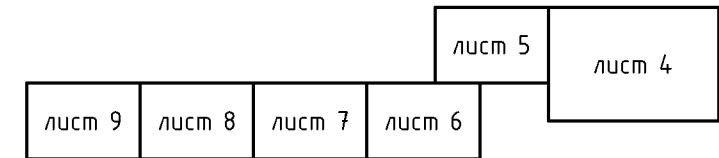
Реконструкция комплекса канализационных очистных сооружений пос. Цигломень

Изм.	Нуч.	Лист	Индок.	Подпись	Дата
Разработал	Фадеев				06.24
Проверил	Рахимов				06.24

Проект межевания территории
Стадия: Лист: Листов: 5
Чертеж проекта межевания территории. Участок от КОС до КК8. М 1:500



Схема расположения листов



Условные графические обозначения

Обозначение	Наименование	Примечание
	Граница территории, в отношении которой осуществляется подготовка проекта планировки	
	Граница устанавливаемых красных линий (граница полосы отвода) на период эксплуатации	
	Граница устанавливаемых красных линий (граница полосы отвода) на период строительных работ, граница зоны планируемого размещения линейного объекта	
	Граница земельных участков, учтенных в Едином государственном реестре недвижимости	
	Земли выделенные в постоянное пользование на основании решений (распоряжений) органов местного самоуправления	
	Земли выделяемые во временное пользование из состава неразграниченных земель	
	Земли выделяемые в постоянное пользование	
	Трубопровод отвода очищенной и обеззараженной сточной воды	
	Характерные точки границ зон планируемого размещения линейного объекта, в том числе точек начала и окончания	
	Зона действия публичного сервитута	
	Условный номер части земельного участка, на которую накладывается зона действия публичного сервитута	

557.23-00-ПМТ1.04

Реконструкция комплекса канализационных очистных сооружений пос. Цигломень

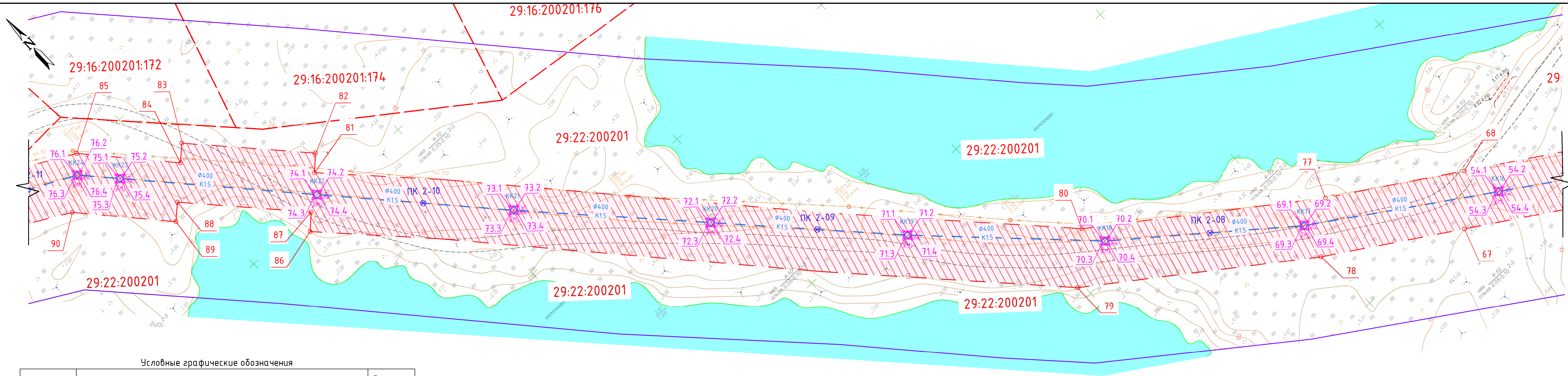
Изм.	Нуч.	Лист	Идок.	Подпись	Дата
Разработал	Фадеев				06.24
Проверил	Рахимов				06.24
Н.контр	Мукомолов				06.24
Г.инж	Мансуров				06.24

Проект межевания территории

Чертеж проекта межевания территории. Участок от КК8 до КК16. М 1:500

Стадия	Лист	Листов
П	6	

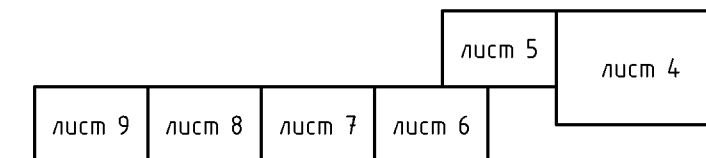
РОКСБЕР ПРОЕКТ
формат А4х5



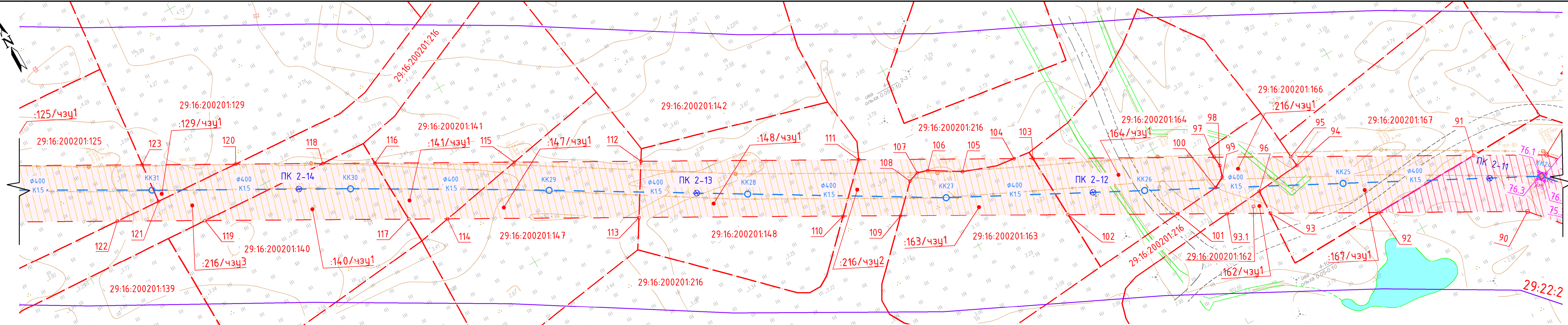
Условные графические обозначения

Обозначение	Наименование	Примечание
	Граница территории, в отношении которой осуществляется подготовка проекта планировки	
	Граница устанавливаемых красных линий (граница полосы отвода) на период эксплуатации	
	Граница устанавливаемых красных линий (граница полосы отвода) на период строительных работ, граница зоны планируемого размещения линейного объекта	
	Граница земельных участков, учтенных в Едином государственном реестре недвижимости	
	Земли выделенные в постоянное пользование на основании решений (распоряжений) органов местного самоуправления	
	Земли выделяемые во временное пользование из состава неразграниченных земель	
	Земли выделяемые в постоянное пользование	
	Трубопровод отвода очищенной и обеззараженной сточной воды	
	Характерные точки границ зон планируемого размещения линейного объекта, в том числе точек начала и окончания	
	Зона действия публичного сервитута	
	Условный номер части земельного участка, на которую накладывается зона действия публичного сервитута	

Схема расположения листов



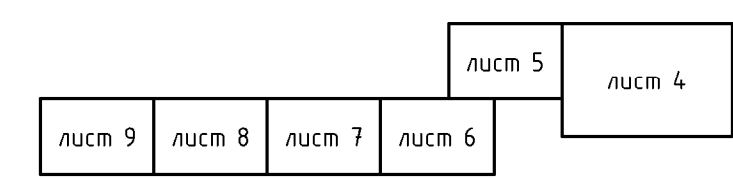
557.23-00-ПМТ1.04					
Реконструкция комплекса канализационных очистных сооружений пос. Цигломень					
Изм.	Нуч.	Лист	Идок.	Подпись	Дата
	Фадеев				06.24
Проверил	Рахимов				06.24
Проект межевания территории					
		Стадия	Лист	Листов	
		П	7		
Чертеж проекта межевания территории. Участок от КК16 до КК24. М 1:500					
Н.контр	Мукомолов				06.24
Г.инж	Мансуров				06.24
 формат А4х5					



Условные графические обозначения

Обозначение	Наименование	Примечание
	Граница территории, в отношении которой осуществляется подготовка проекта планировки	
	Граница устанавливаемых красных линий (граница полосы отвода) на период эксплуатации	
	Граница устанавливаемых красных линий (граница полосы отвода) на период строительных работ, граница зоны планируемого размещения линейного объекта	
	Граница земельных участков, учтенных в Едином государственном реестре недвижимости	
	Земли выделенные в постоянное пользование на основании решений (распоряжений) органов местного самоуправления	
	Земли выделяемые во временное пользование из состава неразграниченных земель	
	Земли выделяемые в постоянное пользование	
	Трубопровод отвода очищенной и обеззараженной сточной воды	
	Характерные точки границ зон планируемого размещения линейного объекта, в том числе точек начала и окончания	
	Зона действия публичного сервитута	
	Условный номер части земельного участка, на которую накладывается зона действия публичного сервитута	

Схема расположения листов



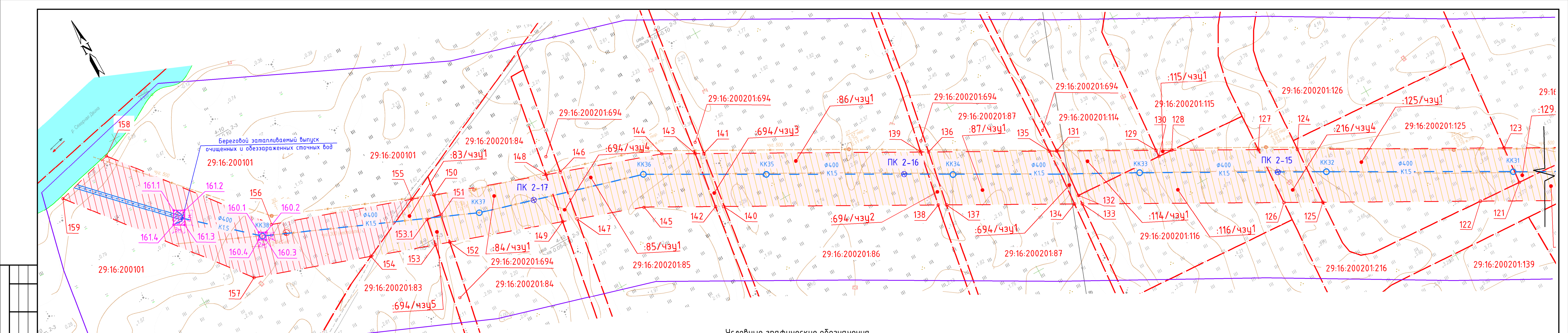
557.23-00-ПМТ1.04				
Реконструкция комплекса канализационных очистных сооружений пос. Цигломень				
Изм.	Нуч.	Лист	Индок.	Подпись
Разработал	Фадеев			06.24
Проверил	Рахимов			06.24
Н.контр	Мукомолов			06.24
Г.инж	Мансуров			06.24
Проект межевания территории			Стадия	Лист
Чертеж проекта межевания территории. Участок от КК24 до КК31. М 1:500			П	8
 ПОКСБЕР ПРОЕКТ формат А4x5				

Создано:

Взам. инв. №

Подп. и дата

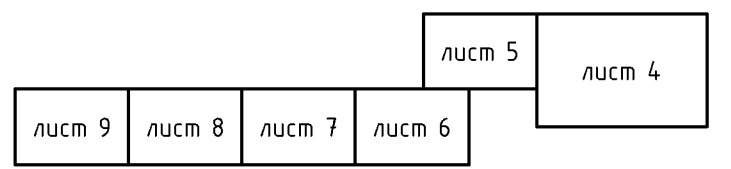
Инв. № пасл.



Условные графические обозначения

Обозначение	Наименование	Примечание
	Граница территории, в отношении которой осуществляется подготовка проекта планировки	
	Граница устанавливаемых красных линий (граница полосы отвода) на период эксплуатации	
	Граница устанавливаемых красных линий (граница полосы отвода) на период строительных работ, граница зоны планируемого размещения линейного объекта	
	Граница земельных участков, учтенных в Едином государственном реестре недвижимости	
	Земли выделенные в постоянное пользование на основании решений (распоряжений) органов местного самоуправления	
	Земли выделяемые во временное пользование из состава незастроенных земель	
	Земли выделяемые в постоянное пользование	
	Трубопровод отвода очищенной и обеззараженной сточной воды	
	Отвод очищенной и обеззараженной сточной воды	
	Характерные точки границ зон планируемого размещения линейного объекта, в том числе точек начала и окончания	
	Зона действия публичного сервитута	
	Условный номер части земельного участка, на которую накладывается зона действия публичного сервитута	

Схема расположения листов



557.23-00-ПМТ1.04

Реконструкция комплекса канализационных очистных сооружений пос. Цигломень

Изм.	Нуч.	Лист	Идок.	Подпись	Дата	Стадия	Лист	Листов
Разработал	Фадеев				06.24			
Проверил	Рахимов				06.24			
Н.контр	Мукомолов				06.24	Чертеж проекта межевания территории. Участок от КК31 до выпуска очищенных и обеззараженных сточных вод. М 1:500		
Г.инж	Мансуров				06.24			



формат А4x4

«Реконструкция комплекса канализационных очистных сооружений пос. Цигломень»

**ПРОЕКТ ПЛАНИРОВКИ ТЕРРИТОРИИ И
ПРОЕКТ МЕЖЕВАНИЯ ТЕРРИТОРИИ**

*Основная часть проекта межевания территории
Раздел 2. Проект межевания территории. Текстовая часть*

Том 3

ООО «РОКСБЕР ПРОЕКТ»



Заказчик Администрация городского округа «Город Архангельск»

«Реконструкция комплекса канализационных очистных сооружений пос. Цигломень»

**ПРОЕКТ ПЛАНИРОВКИ ТЕРРИТОРИИ И
ПРОЕКТ МЕЖЕВАНИЯ ТЕРРИТОРИИ**

Основная часть проекта межевания территории
Раздел 2. Проект межевания территории. Текстовая
часть

557.23-00-ПМТ2.04

Том 3

Генеральный директор

Р.Д. Хамидуллин


Главный инженер про-
екта

М.Р. Мансуров

2024

Содержание тома






Обозначение документа	Наименование тома	Примечание
557.23-00-ПМТ.ОЧ-С	Содержание тома	
557.23-00-СП	Состав проекта планировки территории и проекта межевания территории	
557.23-00-ПМТ1.ОЧ	Раздел 1. Проект межевания территории. Графическая часть	
557.23-00-ПМТ2.ОЧ	Раздел 2. Проект межевания территории. Текстовая часть	

Взаим. инв.	Подп. и дата										
								557.23-00-ПМТ.ОЧ-С			
Инв. № подл.	№	Изм.	Кол.уч.	Лист	№	Подп.	Дата	«Реконструкция комплекса канализационных очистных сооружений пос. Цигломень»	Стадия	Лист	Листов
		ГИП		Мансуров М.Р.		<i>Мансуров</i>	06.24		П	1	1
		Н.контр.		Рахимов А.Р.		<i>Рахимов</i>	06.24				
		Проверил		Иванова Я.Р.		<i>Иванова</i>	06.24				
		Разработал		Хазиева В.Д.		<i>Хазиева</i>	06.24				
								 РОКСБЕР ПРОЕКТ			

СОСТАВ ПРОЕКТА

Номер тома	Обозначение	Наименование	Примечание
Том 1	557.23-00-ППТ1.ОЧ	Основная часть проекта планировки территории Раздел 1. Проект планировки территории. Графическая часть	
	557.23-00-ППТ2.ОЧ	Раздел 2. Положение о размещении линейных объектов	
Том 2	557.23-00-ППТ3.МО	Материалы по обоснованию проекта планировки территории Раздел 3. Материалы по обоснованию проекта планировки территории. Графическая часть	
	557.23-00-ППТ4.МО	Раздел 4. Материалы по обоснованию проекта планировки территории. Пояснительная записка	
Том 3	557.23-00-ПМТ1.ОЧ	Основная часть проекта межевания территории Раздел 1. Проект межевания территории. Графическая часть	
	557.23-00-ПМТ2.ОЧ	Раздел 2. Проект межевания территории. Текстовая часть	
Том 4	557.23-00-ПМТ3.МО	Материалы по обоснованию проекта межевания территории Раздел 3. Материалы по обоснованию проекта межевания территории. Графическая часть	
	557.23-00-ПМТ4.МО	Раздел 4. Материалы по обоснованию проекта межевания территории. Пояснительная записка	

557.23-00-СП

Изм.	Кол.уч.	Лист	№ док.	Подп.	Дата	Стадия	Лист	Листов
						П	1	1
ГИП		Мансуров			06.24	«Реконструкция комплекса канализационных очистных сооружений пос. Цигломень» 		
Н.контр.		Рахимов			06.24			
Проверил		Иванова			06.24			
Разработал		Хазиева			06.24			

РАЗДЕЛ 2 «Проект межевания территории. Текстовая часть»

1. Перечень образуемых земельных участков

Проектом планировки и межевания территории предусматривается установление публичного сервитута для целей строительства объекта. В связи с этим ниже перечисленная информация в настоящем проекте не приводится:

- условные номера образуемых земельных участков;
- номера характерных точек образуемых земельных участков;
- кадастровые номера земельных участков, из которых образуются земельные участки;
- площадь образуемых земельных участков;
- способы образования земельных участков;
- сведения об отнесении (неотнесении) образуемых земельных участков к территории общего пользования;
- целевое назначение лесов, вид (виды) разрешенного использования лесного участка, количественные и качественные характеристики лесного участка, сведения о нахождении лесного участка в границах особо защитных участков лесов (в случае, если подготовка проекта межевания территории осуществляется в целях определения местоположения границ образуемых и (или) изменяемых лесных участков);
- условные номера образуемых земельных участков, кадастровые номера или иные ранее присвоенные государственные учетные номера существующих земельных участков, в отношении которых предполагаются их резервирование и (или) изъятие для государственных или муниципальных нужд, их адреса или описание местоположения, перечень и адреса расположенных на таких земельных участках объектов недвижимого имущества (при наличии сведений о них в Едином государственном реестре недвижимости);
- перечень кадастровых номеров существующих земельных участков, на которых линейный объект может быть размещен на условиях сервитута, публичного сервитута, их адреса или описание местоположения, перечень и адреса расположенных на таких земельных участках объектов недвижимого имущества (при наличии сведений о них в Едином государственном реестре недвижимости);
- сведения об отнесении образуемого земельного участка к определенной категории земель (в том числе в случае, если земельный участок в связи с размещением линейного объекта подлежит отнесению к определенной категории земель в силу за-

кона без необходимости принятия решения о переводе земельного участка из состава земель этой категории в другую) или сведения о необходимости перевода земельного участка из состава земель одной категории в другую.

2. Перечень координат характерных точек образуемых земельных участков

В связи с тем, что проектом планировки и межевания территории предусматривается установление публичного сервитута для целей строительства объекта перечень координат характерных точек образуемых земельных участков не приводится.

3. Сведения о границах территории, применительно к которой осуществляется подготовка проекта межевания, содержащие перечень координат характерных точек таких границ в системе координат, используемой для ведения Единого государственного реестра недвижимости

Перечень координат характерных точек границ зон планируемого размещения объекта приведен в таблице 1. Система координат МСК-29, зона 2.

Таблица 1 – Перечень координат характерных точек границ зон планируемого размещения объекта

№ точки	Координаты	
	X	Y
Напорная хозяйственно-бытовая канализация		
1	650521.75	2510121.62
2	650508.51	2510105.61
3	650532.63	2510111.91
4	650528.43	2510106.89
5	650551.41	2510087.63
6	650542.45	2510077.49
7	650545.51	2510074.93
8	650554.51	2510085.03
9	650731.19	2509941.21
10	650721.49	2509929.48
11	650842.97	2509855.46
12	650833.14	2509843.83
13	650526.52	2510103.86
14	650522.76	2510107.16
15	650519.43	2510103.36
16	650523.19	2510100.06
17	650894.58	2509812.58

№	Име. № подл.	Годл. и дата	Взаим. инв.

Изм.	Кол.уч.	Лист	№ док.	Подп.	Дата
------	---------	------	--------	-------	------

18	650885.40	2509800.73
19	651146.96	2509603.51
20	651119.75	2509606.73
21	651168.48	2509585.67
22	651158.70	2509574.45
23	651290.95	2509495.30
24	651281.72	2509483.67
24.1	651389.83	2509422.33
25	651380.06	2509411.11
26	651428.48	2509373.82
27	651426.30	2509352.96
28	651504.94	2509434.41
29	651502.31	2509413.19
30	651519.79	2509415.04
31	651507.12	2509406.92
Трубопровод отвода очищенной и обеззараженной сточной воды		
32	651628.30	2509241.92
33	651620.94	2509235.65
34	651615.16	2509232.49
35	651608.03	2509239.08
36	651610.60	2509243.49
37	651607.05	2509246.89
38.1	651584.43	2509210.93
38.2	651585.95	2509212.23
38.3	651583.13	2509212.43
38.4	651584.66	2509213.73
39.1	651547.63	2509177.08
39.2	651549.15	2509178.38
39.3	651546.33	2509178.59
39.4	651547.86	2509179.88
40.1	651510.83	2509143.23
40.2	651512.35	2509144.53
40.3	651509.53	2509144.74
40.4	651511.06	2509146.03
41.1	651474.03	2509109.38
41.2	651475.55	2509110.68
41.3	651472.73	2509110.89
41.4	651474.26	2509112.18
42.1	651461.35	2509097.71
42.2	651462.87	2509099.01
42.3	651460.05	2509099.22
42.4	651461.58	2509100.51
43	651449.68	2509097.77
44	651470.04	2509096.24
45	651475.22	2509089.87
46	651464.31	2509079.56
47.1	651494.28	25090602.13

47.2	651492.98	2509061.65
47.3	651492.77	2509058.83
47.4	351491.48	2509060.36
48.1	651525.72	2509021.25
48.2	651524.42	2509022.77
48.3	351524.21	2509019.95
48.4	651522.92	2509021.48
49.1	651557.16	2508982.37
49.2	651555.86	2508983.89
49.3	651555.65	2508981.07
49.4	651554.36	2508982.60
50.1	651583.85	2508949.36
50.2	651582.56	2508950.88
50.3	651582.35	2508948.06
50.4	651581.05	2508949.59
51.1	651608.27	2508912.79
51.2	651606.97	2508914.31
51.3	651606.76	2508911.49
51.4	651605.47	2508913.02
52.1	651640.10	2508874.23
52.2	651638.80	2508875.75
52.3	651638.60	2508872.93
52.4	651637.30	2508874.46
53.1	651672.55	2508834.92
53.2	651671.26	2508836.44
53.3	651671.05	2508833.62
53.4	651669.75	2508835.15
54.1	651699.81	2508793.00
54.2	651698.51	2508794.52
54.3	651698.30	2508791.70
54.4	651697.01	2508793.23
55	651511.47	2509045.24
56	651516.95	2509049.57
57	651534.72	2509027.56
58	651529.24	2509023.24
59	651505.09	2509040.38
60	651499.60	2509036.04
61	651522.95	2509018.27
62	651517.50	2509013.87
63	651582.12	2508934.08
64	651596.87	2508939.74
65	651673.50	2508845.83
66	651663.32	2508834.82
67	651697.32	2508780.37
68	651708.14	2508790.36
69.1	651727.06	2508751.08
69.2	651725.77	2508752.60

Име. № подл.	№
Подп. и дата	
Взаим. инв.	

Изм.	Кол.уч.	Лист	№ док.	Подп.	Дата

557.23-00-ПМТ2.ОЧ-ПЗ

Лист

5

69.3	651725.56	2508749.79
69.4	651724.26	2508751.31
70.1	651758.62	2508711.55
70.2	651757.32	2508713.07
70.3	651757.11	2508710.25
70.4	651755.82	2508711.78
71.1	651793.78	2508676.00
71.2	651792.48	2508677.52
71.3	651792.28	2508647.70
71.4	651790.98	2508676.23
72.1	651830.14	2508641.66
72.2	651828.84	2508643.18
72.3	651828.63	2508640.36
72.4	651827.34	2508641.89
73.1	651866.56	2508607.39
73.2	651865.26	250/608.91
73.3	651865.06	2508606.10
73.4	651863.76	2508607.62
74.1	651903.39	2508573.55
74.2	651902.09	2508575.07
74.3	651901.88	2508572.25
74.4	651900.59	2508573.78
75.1	651940.34	2508539.86
75.2	651939.05	2508541.38
75.3	651938.84	2508538.56
75.4	651937.54	2508540.09
76.1	651948.41	2508532.50
76.2	651947.11	2508534.02
76.3	651946.91	2508531.21
76.4	651945.61	2508532.74
77	651727.13	2508759.97
78	651716.94	2508748.95
79	651753.30	2508698.50
80	651763.48	2508709.51
81	651906.46	2508577.01
82	651909.92	2508580.62
83	651934.85	2508557.57
84	651931.46	2508553.90
85	651951.12	2508536.33
86	651896.27	2508566.00
87	651899.74	2508569.60
88	651924.67	2508546.56
89	651921.27	2508542.89
90	651940.94	2508525.31
91	651959.83	2508520.17
92	651958.68	2508492.42
93	651971.71	2508468.25

93.1	651976.83	2508458.77
94	651979.02	2508479.93
95	651985.20	2508488.25
96	651977.86	2508468.50
97	651990.86	2508462.64
98	651988.35	2508462.9
99	651985.42	2508462.02
100	651983.97	2508459.33
101	651982.78	2508447.73
102	651995.88	2508423.45
103	652012.51	2508422.51
104	652014.78	2508418.31
105	652018.09	2508405.36
106	652022.59	2508397.82
107	652023.32	2508395.18
108	652022.40	2508392.60
109	652015.90	2508386.33
110	652022.77	2508373.60
111	652033.35	2508383.86
112	652059.37	2508335.62
113	652047.17	2508328.36
114	652070.04	2508285.95
115	652074.50	2508307.57
116	652091.17	2508276.67
117	652074.68	2508277.35
118	652097.41	2508265.09
119	652099.02	2508232.22
120	652107.81	2508245.81
121	652108.91	2508224.25
122	652109.52	2508212.75
123	652118.98	2508225.10
124	652145.25	2508176.41
125	652129.57	2508175.58
126	652134.52	2508166.40
127	652150.21	2508167.20
128	652161.23	2508146.77
129	652163.21	2508143.11
130	652161.42	2508142.98
131	652175.83	2508119.71
132	652162.63	2508119.07
133	652160.15	2508118.87
134	652161.14	2508117.05
135	652176.80	2508117.90
136	652192.13	2508089.47
137	652177.43	2508086.85
138	652178.47	2508084.91
139	652193.12	2508087.64

Взаим. инв.

№ подл. и дата

№ инв. № подл.

№

Изм.	Кол.уч.	Лист	№ док.	Подп.	Дата

557.23-00-ПМТ2.ОЧ-ПЗ

Лист

7

140	652205.72	2508034.38
141	652220.71	2508036.49
142	652206.77	2508032.44
143	652221.81	2508034.45
144	652226.04	2508026.60
145	652215.81	2508015.49
146	652234.80	2508000.39
147	652221.63	2507998.33
148	652236.03	2507996.70
149	652222.88	2507994.57
150	652245.68	2507967.82
151	652240.14	2507966.95
152	652232.61	2507965.45
153	652233.86	2507961.73
153.1	652240.86	2507963.01
154	652239.42	2507945.07
155	652247.60	2507962.08
156	652259.68	2507925.78
157	652249.5	2507914.90
158	652297.05	2507895.89
159	652292.64	2507880.23
160.1	652259.54	2507921.83
160.2	652258.57	2507923.58
160.3	652256.80	2507922.58
160.4	652257.79	2507920.86
161.1	652275.72	2507904.65
161.2	652274.27	2507907.28
161.3	652270.81	2507905.36
161.4	652272.27	2507902.74

4. Вид разрешенного использования образуемых земельных участков, предназначенных для размещения линейных объектов и объектов капитального строительства, проектируемых в составе линейного объекта, а также существующих земельных участков, занятых линейными объектами и объектами капитального строительства, входящими в состав линейных объектов, в соответствии с проектом планировки территории

В связи с тем, что для размещения объекта устанавливается публичный сервитут, образование земельных участков не требуется.

5. Перечень территорий, на которых предусмотрено строительство объекта

Проектом планировки и межевания территории предусматривается установление публичного сервитута для целей строительства объекта.

Публичный сервитут располагается на территории Архангельской области (на территории муниципальных образований: городской округ «Город Архангельск» и Приморский муниципальный район).

Ведомость земельных участков, на которые накладывается зона действия публичного сервитута (далее – ПС) приведена в таблице 2.

Таблица 2 – Ведомость земельных участков, на которые накладывается зона действия публичного сервитута

Напорная хозяйственно-бытовая канализация		
1	Условное обозначение части участка, на которую накладывается зона действия ПС	:12634/чзу1
	Площадь части участка, на которую накладывается зона действия ПС, м ²	54,30
	Кадастровый номер земельного участка, на который накладывается зона действия ПС	29:22:000000:12634
	Сведения ЕГРН о земельном участке, на который накладывается зона действия ПС	Категория земель Вид разрешенного использования
Трубопровод отвода очищенной и обеззараженной сточной воды		
2	Условное обозначение части участка, на которую накладывается зона действия ПС	:2/чзу1
	Площадь части участка, на которую накладывается зона действия ПС, м ²	338,40
	Кадастровый номер земельного участка, на который накладывается зона действия ПС	29:22:090108:2
	Сведения ЕГРН о земельном участке, на который накладывается зона действия ПС	Категория земель Вид разрешенного использования
3	Условное обозначение части участка, на которую накладывается зона действия ПС	:167/чзу1
	Площадь части участка, на которую накладывается зона действия ПС, м ²	539,68
	Кадастровый номер земельного участка, на который накладывается зона действия ПС	29:16:200201:167
	Сведения ЕГРН о земельном участке, на который накладывается зона действия ПС	Категория земель Вид разрешенного использования
4	Условное обозначение части участка, на которую накладывается зона действия ПС	:162/чзу1
	Площадь части участка, на которую накладывается зона действия ПС, м ²	29,82
	Кадастровый номер земельного участка, на который накладывается зона действия ПС	29:16:200201:162
	Сведения ЕГРН о земельном участке, на который накладывается зона действия ПС	Категория земель Вид разрешенного использования
5	Условное обозначение части участка, на которую накладывается зона действия ПС	:216/чзу1
	Площадь части участка, на которую накладывается зона действия ПС, м ²	208,18
	Кадастровый номер земельного участка, на который накладывается зона действия ПС	29:16:200201:216
	Сведения ЕГРН о земельном участке, на который накладывается зона действия ПС	Категория земель

Име. № подл. / Ююп. и дата / Взаим. ине.

Изм.	Кол.уч.	Лист	№ док.	Подп.	Дата

